

# Doetinchem

Uit Wikipedia, de vrije encyclopedie









**Doetinchem** (uispraak (info·uitleg)) (Nedersaksisch: zowel *Deutekem* als *Durkum* of *Dörkum*) is een stad en gemeente aan de Oude IJssel, gelegen in de Achterhoek, in de Nederlandse provincie Gelderland. De gemeente telt 56.036 inwoners (31 december 2010, bron: CBS) en heeft een oppervlakte van 79,07 km<sup>2</sup> (waarvan 0,57 km<sup>2</sup> water). Daarmee is Doetinchem de dichtstbevolkte gemeente van de Achterhoek. De bevolking is voor ruim veertig procent van protestantse signatuur en voor een vrijwel gelijk deel van katholieke afkomst. Voor de rest bestaat de gemeente onder andere uit onkerkelijken en moslims.

Op 1 januari 2005 is de gemeente Wehl opgeheven en aan de gemeente Doetinchem toegevoegd. Ook werd het Zelhemse Broek bij de gemeente gevoegd.

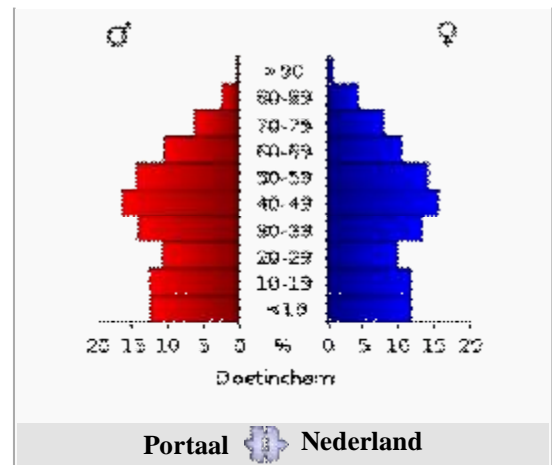
## Inhoud

- n 1 Geschiedenis
- n 2 Kernen en wijken
- n 3 Openbare voorzieningen
  - n 3.1 Winkelcentrum
  - n 3.2 Markt
  - n 3.3 Scholen
- n 4 Cultuur
  - n 4.1 Manifestaties
  - n 4.2 Interactieve kunst: de D-toren
- n 5 Recreatie
  - n 5.1 Sportaccommodaties
  - n 5.2 Sportverenigingen
  - n 5.3 Jachthaven De Ank
  - n 5.4 Uitgaansleven
- n 6 Historische gebouwen
- n 7 Masterplan Schil
- n 8 Natuur
  - n 8.1 Geologie
  - n 8.2 Wateren
- n 9 Sport
  - n 9.1 Betaald voetbal
  - n 9.2 Overige sporten
  - n 9.3 Sportevenementen
- n 10 Lokale media
- n 11 Prostitutie
- n 12 Coffeeshops
- n 13 Verkeer en Vervoer
  - n 13.1 Autoverkeer
  - n 13.2 Fiets

## Doetinchem

<b>Gemeente in Nederland</b> 	
	
	
<b>Situering</b>	
<b>Provincie</b>	 Gelderland
<b>Coördinaten</b>	51°58' NB 6°17' OL
<b>Algemeen</b>	
<b>Oppervlakte</b>	79,67 km²
<b>- land</b>	79,10 km²
<b>- water</b>	0,57 km²
<b>Inwoners (31 december 2010)</b>	56.036 <sup>?</sup> (708/km²)
<b>Hoofdplaats</b>	<b>Doetinchem</b>
<b>Belangrijke verkeersaders</b>	  
<b>Politiek</b>	
<b>Burgemeester (lijst)</b>	Herman Kaiser (CDA)
<b>Economie</b>	
<b>Gemiddeld inkomen (2006)</b>	€12.700 per inw.
<b>Gem. WOZ-waarde (2008)</b>	€232.000
<b>WW-uitkeringen (2007)</b>	20 per 1000 inw.
<b>Autobezit (2007)</b>	452 per 1000 inw.
<b>Overig</b>	
<b>Postcode(s)</b>	7000-7011, 7030-7031
<b>Netnummer(s)</b>	0314, 0315
<b>CBS-code</b>	0222
<b>CBS-wijkindeling</b>	zie wijken en buurten
<b>Website</b>	<a href="http://www.doetinchem.nl">www.doetinchem.nl</a>

- n 13.3 Openbaar vervoer
- n 14 Gemeenteraad
- n 15 Bekende Doetinchemmers
- n 16 Partnersteden
  - n 16.1 La Libertad
  - n 16.2 Pardubice
- n 17 Aangrenzende gemeenten
- n 18 Zie ook
- n 19 Externe link
- n 20 Bronnen, noten en/of referenties



## Geschiedenis

➤ *Zie Geschiedenis van Doetinchem voor het hoofdartikel over dit onderwerp.*

De oudste vermelding van Doetinchem dateert uit 838 als villa Duetingham, een nederzetting met een kerk. In de periode na 838 ontstond de versterkte stad *Deutinkem* met een kerk die ten geschenke werd gegeven aan de toenmalige bisschop van Utrecht. Andere naamvarianten die in de loop van de tijd gebruikt werden, waren Duttichem, Duichingen, Dotekom en Deutekom.

Rond 1100 begon Doetinchem te groeien, en werd een stadsmuur gebouwd tegen plunderslaars die meerdere malen probeerden de stad leeg te roven. In 1236 kreeg Doetinchem stadsrechten van graaf Otto II van Gelre; ook werd in dat jaar de stadsmuur met een meter verhoogd. De tot dan gebruikte vier slagbomen werden vervangen door vier grote stadspoorten: de Hamburgerpoort, de Waterpoort, de Gruitpoort en de Hezenpoort. Later werden er grachten omheen gegraven, en er werden voorpoorten gemaakt. Doetinchem werd belangrijk als handelsplaats voor boeren die hun koopwaar op de markt van Doetinchem kwamen verkopen. Deze markt werd gehouden op het Simonsplein en tot aan de Tweede Wereldoorlog bleef deze bestaan. Een grote stadsbrand in 1527 vernietigde alle gegevens van Doetinchem. Over Doetinchem uit de Middeleeuwen is hierdoor niet veel meer bekend.

In 1672 is de stadsmuur grotendeels afgebroken. In de tweede helft van de 19e eeuw verdwenen de poorten en werd een groot deel van de stadswal weggehaald. De eind 13e- of het begin 14e eeuwse fundamenten van de stadsmuur zijn gedeeltelijk nog aanwezig in de grond, en was aan de voet ongeveer anderhalf <sup>[1]</sup> meter breed <sup>[2]</sup>. Doetinchem bleef rustig tot aan de Eerste Wereldoorlog, toen in Doetinchem een paar grenswachters de wacht hielden.

Ook de Tweede Wereldoorlog met de Hongerwinter leek Doetinchem goed door te komen. Er was gedurende de oorlogsjaren een kleine Duitse bezettingsmacht gelegerd. Op het eind van de oorlog werden enkele gevangenen geëxecuteerd als represaille voor een verzetsdaad, gepleegd bij het Veluwe plaatsje Putten toen een belangrijke Duitse officier werd doodgeschoten door het verzet. Ook werd het pand Bouchina gebruikt om negen Nederlandse Joden, die speciale bescherming genoten van de NSB, in te huisvesten. Op 19, 21 en 23 maart 1945 werd Doetinchem per abuis gebombardeerd door Britse vliegtuigen, die Doetinchem voor het Duitse Anholt en Isselburg aanzagen. Doetinchems stadshart werd zwaar beschadigd, maar niet vernietigd.

In de daarop volgende decennia groeide Doetinchem door en na een paar jaar werd zij zelfs groter dan de 'concurrenten' Doesburg, Winterswijk en Zutphen. Philips had enkele jaren een fabriek in de stad. Ook vandaag de dag (2007) is Doetinchem nog aan het uitbreiden. Er worden nieuwe wijken gebouwd, zoals Dichteren (deze wijk draagt dezelfde naam als het naastgelegen buurtschap) en de wijk Wijnbergen. Ook heeft Doetinchem zijn eigen voetbalclub: De Graafschap.

## Kernen en wijken

Behalve de stad Doetinchem bestaat de gemeente Doetinchem uit de volgende kernen en wijken:

### Dorpen

- n Gaanderen
- n Wehl
- n Nieuw-Wehl
- n Wijnbergen

### Buurtschappen

- n Dichteren
- n IJzevoorde
- n Langerak
- n Het Broek (*Zelhemse Broek*)
- n Wehlse Broek

### Wijken

- n Stadscentrum
- n Overstegen
- n Schöneveld & Muziekbuilt
- n Oosseld
- n De Huet
- n Dichteren
- n Noord & Bezelhorst
- n Hamburgerbroek (toekomstig, 2012)
- n Lookwartier (toekomstig, 2010)
- n De IJsseltuinen
- n De Pas
- n De Hoop

## Openbare voorzieningen

Door het landelijke karakter van de Achterhoek is Doetinchem uitgegroeid tot het centrum van deze streek. Veel Achterhoekers maken gebruik van de voorzieningen die Doetinchem te bieden heeft zoals winkels, scholen, de schouwburg en het Slingeland Ziekenhuis.

### Winkelcentrum

Het centrum van Doetinchem biedt een grote verscheidenheid van winkels. Deze zijn vooral te vinden in en rond de Hamburgerstraat en de Boliestraat.

### Markt



De nieuwbouwwijk Dichteren.



Textielmarkt, (iedere dinsdagmorgen)

De markt in Doetinchem vindt wekelijks plaats op dinsdagmorgen en de volledige zaterdag.

De dinsdagmarkt is van oorsprong vooral een textielmarkt aangevuld met levensmiddelen. Tegenwoordig zijn er op de dinsdagmarkt ook enkele kramen met ecologische of huishoudelijke producten/apparaten. De dinsdagmarkt was vroeger bijna drie keer zo groot als de zaterdagmarkt, waar het meer om het voedsel dan de textiel ging. Tegenwoordig is er op de dinsdag een grote terugloop van het bezoekersaantal te zien. Dit komt onder meer door het toegenomen aantal mensen dat overdag werkt.

## Scholen

Doetinchem heeft net als elke plaats van dergelijke grootte tal van basisscholen. Verder zijn er een aantal middelbare scholen gevestigd, te weten:

- n Rietveld Lyceum
- n Ulenhofcollege
- n Ludgercollege
- n AOC Oost
- n Metzo College
- n Prakticon (praktijkonderwijs)
- n OPDC Younieq

Daarnaast zijn er:

- n AOC Oost (MBO)
- n Graafschap College (MBO)
- n Iselinge Hogeschool (HBO)

## Cultuur

Doetinchem heeft de culturele voorzieningen voor een stad van deze omvang. Een opsomming van de belangrijkste culturele instellingen:

- n Gruitpoort (centrum voor kunst, cultuur en kunstzinnige vorming)
- n Kunstuitleen, CBK, in het monumentale pand 't *Gevang*
- n Muziekschool
- n Openbaar Vervoer Museum Vaste collectie, wisselende exposities en veel materiaal over de Gelderse Tramwegen (GTW)
- n Openbare bibliotheek (een centrale vestiging en 2 wijkbibliotheken in De Huet en Gaanderen)
- n Schouwburg Amphion
- n Stadsmuseum (vaste collectie, wisselende exposities en een grote stadsmacquette van Doetinchem anno 1945)
- n Staringinstituut (centrum voor het streekeigene van de Achterhoek)
- n Volksuniversiteit



De Sint-Willibrordabdij in Doetinchem

In 2011 zal er een nieuw gebouw in Doetinchem openen, waar onder meer de bibliotheek, het Staringinstituut en een dansschool zijn intrek in zal nemen.

## Manifestaties

Er zijn twee belangrijke culturele manifestaties die in Doetinchem worden gehouden.

- n Eenmaal per jaar is er een straattheaterfestival met de naam *Buitengewoon*. Het biedt een scala aan kleine en grote straattheatergezelschappen die tijdens een aantal dagen optreden in de Doetinchemse binnenstad.
- n De andere manifestatie, *Huntenkunst*, richt zich op meer traditionele cultuuruitingen zoals beeldende kunst. Huntenkunst wordt eenmaal per twee jaar gehouden in en rond de Houtkamphal. Huntenkunst heeft een ballotagecommissie die de kwaliteit van de inzendingen wil garanderen. Ongeveer 150 kunstenaars uit binnen- en buitenland exposeren gedurende drie dagen hun kunstwerken.

## Interactieve kunst: de D-toren

Als eerste moderne Doetinchemse toren, in een rij van vijf, werd het kunstconcept D-toren op 1 september 2004 in gebruik gesteld. De D-toren maakt deel uit van een plan om op drukke kruispunten in het centrum van de stad vijf verschillende kunsttorens te bouwen. Tot nu toe is er één gebouwd. Dit kunstwerk is Doetinchems bekendste en meest controversiële beeld. Het is een twaalf meter hoog interactief kunstwerk gemaakt van epoxy. De D-toren is ontworpen door de kunstenaar Q.S. Serafijn en architect Lars Spuybroek. De vorm van de D-toren doet wel wat denken aan een grote kies. Overdag is het kunstwerk witgrijs van kleur maar 's avonds wordt de toren door middel van leds verlicht. De D-toren kan in vier verschillende kleuren branden. Elke kleur correspondeert met de actuele gemoedsstemming, van vijftig Doetinchemse burgers, die via een website vragen beantwoorden over hun gemoedsstemming:



D-toren, Doetinchem

- n rood staat voor liefde
- n blauw staat voor geluk
- n geel staat voor angst
- n groen staat voor haat

## Recreatie

### Sportaccommodaties

De gemeente Doetinchem beschikt over elf sportaccommodaties. In de stad Doetinchem bevindt zich *Sportcentrum Rozengarde* dat onder meer beschikt over zwembaden. Een bijzondere accommodatie is De Vijverberg, het stadion van BV De Graafschap met bijna 12 300 zitplaatsen. Sportpark Zuid is een groot terrein in het zuidelijk deel van de stad, met uitgebreide sportvoorzieningen en de thuisbasis van diverse sportverenigingen.

### Sportverenigingen

In de gemeente Doetinchem zijn ongeveer 130 sportverenigingen actief. De gebruikelijke sporten zijn allemaal vertegenwoordigd. Enkele bijzondere verenigingen zijn de basketbalvereniging Becege, *Stichting Triathlon Doetinchem*, *Onderwatersportvereniging Doetinchem*, *Rugbyclub Wild*



*Rovers, Fietscrossclub De IJsselcrossers Doetinchem en zwemvereniging NDD.*

## Jachthaven De Ank

In het centrum van Doetinchem aan de Oude IJssel bevindt zich een jachthaven aan de zuidelijke oever.

## Uitgaansleven

In de jaren 90 is het uitgaansleven van Doetinchem sterk ontwikkeld en heeft thans een hoog niveau voor een stad van deze omvang. Er zijn voor uitgaanders veel cafés, dancings en eetgelegenheden te vinden, onder andere rondom de *N.H. Catharinakerk* op het centrale *Simonsplein*.

## Historische gebouwen

➤ *Zie ook: Lijst van rijksmonumenten in Doetinchem (gemeente)*

In Doetinchem zijn er slechts een paar historische gebouwen over. Uit de Middeleeuwen zijn er alleen nog kasteel de Slangenburg, de Onze Lieve Vrouwekerk, de St. Catharinakerk en het kasteeltje de Kelder, andere gebouwen zijn verwoest door de grote stadsbrand in 1527.

Vlak over de gemeentegrens ligt in de gemeente Montferland het kasteeltje de Kemnade. De Kemnade ligt weliswaar net niet in de gemeente Doetinchem, wel hebben hier een aantal personen gewoond die een grote rol hebben gespeeld in de geschiedenis van Doetinchem, zoals Carel Hendrik Verhuell met echtgenote *Maria Johanna de Bruijn* en de *familie Misset* (bekend als oprichters van de regionale krant *Graafschapbode*).



Kasteel Slangenburg

Uit de 16e eeuw zijn nog twee gebouwen over: het huis met de mooie gevel aan de Hamburgerstraat, en het gebouw aan de Waterstraat waar heel toepasselijk een antiekzaak in is gevestigd. Uit de 17e eeuw zijn alle gebouwen vernietigd. Er zijn meerdere gebouwen uit de 18e eeuw en 19e eeuw zoals het stadsmuseum, Villa Ruimzicht en Villa Bouchina.

In het stadscentrum zijn vrijwel geen gebouwen van voor de Tweede Wereldoorlog aanwezig. Het gehele centrum is op twee gevels na bij een geallieerd luchtbombardement weggevaagd. De Catharinakerk is na de oorlog herbouwd.

Aan de Varsseveldseweg bevindt zich de Benninkmolen, een maalvaardige stellingmolen uit 1921.

## Masterplan Schil

➤ *Zie Masterplan Schil voor het hoofdartikel over dit onderwerp.*

Om Doetinchem ook in de toekomst het centrum van de Achterhoek te laten blijven heeft het gemeentebestuur besloten vele plekken in en om het centrum (*de schil van Doetinchem*) te vernieuwen door nieuwbouw op lege plekken, en herbouw van aftandse wijken. In dit *Masterplan*

*Schil* moet onder andere: de infrastructuur verbeterd worden, de Oude IJssel beter benut worden als pluspunt, meer ruimte gecreëerd worden om te wonen en werken en de historie van de stad beter tot uiting worden gebracht. Achttien plekken in de stad gaan grondig op de schop en hierdoor zal het gezicht van de stad veranderen. Met de eerste projecten is men al begonnen, over 10 tot 15 jaar zullen de meeste projecten af zijn.

## Natuur

In de gemeente Doetinchem liggen verschillende natuurgebieden. In het westen van de gemeente liggen de Kruisbergse bossen. In het oosten het bosgebied, met het gelijknamige kasteel de Slangenburg. Verder zijn er ook veel parken in de stad zelf, waar park *Overstegen* de grootste van is. Ten zuidwesten van de gemeente ligt het natuurgebied Montferland.

## Geologie

Onder Doetinchem ten zuiden van de Oude IJssel ligt zware rivierklei. Onder de laag rivierklei ligt waarschijnlijk zand. Het noorden van de stad ligt op een rivierduin die bestaat uit zand, wat nog te herkennen is aan de lichte hoogteverschillen aldaar.

## Wateren

Ten zuiden van het centrum van Doetinchem stroomt een rivier: de Oude IJssel. Er zijn 6 bruggen over de rivier: 3 voor autoverkeer (de *Energiebrug*, de *Europabrug* en de *Wijnbergsebrug*), 1 voor treinen en 2 voor fietsers. Daarnaast zijn er 2 beken: de *Slingebeek* en de *Rode- of Grotebeek*.

## Sport

### Betaald voetbal

Met VBV De Graafschap heeft Doetinchem zijn eigen betaalde voetbalclub binnen de gemeentegrenzen. Het stadion De Vijverberg, dat gelegen is in het zuidoosten van de stad, vormt de thuisbasis van de *Superboeren*.

### Overige sporten

- De dames van volleybalvereniging Orion werden in de jaren tachtig nationaal kampioen en de heren spelen alweer enige jaren in de A-League (eredivisie).
- Handbalvereniging de *Gazellen* komt uit in de op een na hoogste landelijke klasse.
- In 1937 en 1949 werden in voormalig zwembad Groenendaal de nationale zwemkampioenschappen gehouden. Het hoog aangeschreven waterpolotoernooi om de Horthy-bokaal vond in die jaren eveneens in Doetinchem plaats. Anno 2007 boekt zwemvereniging NDD successen op zowel Gelderse als nationale kampioenschappen.
- Atletiekvereniging Argo organiseert jaarlijks een estafetteloop in mei en een Halve Marathon in oktober.
- Overige sportverenigingen: basketbalvereniging Becege, de wielrenvereniging R&TV De Zwaluwen, hockeyclub DHC, rugbyclub Wild Rovers, badmintonclub Phido, korfbalvereniging Olympus '58, gymnastiekvereniging Ypsilon, IJsvereniging Doetinchem '96



Graafschapmascotte

en een viertal voetbalverenigingen, te weten DZC '68, Viod, vv Doetinchem en S.V.D.W.'75.

## Sportevenementen

In april/mei wordt er jaarlijks de avondvierdaagse georganiseerd. En dan is er de Achterhoekse Wandelvierdaagse die vanuit Doetinchem wordt gelopen. Daarnaast worden er regelmatig (inter) nationale sportevenementen gehouden in Doetinchem. Zo was de stad in 2005 gaststad van het FIFA WK voetbal tot 20. Doetinchem was speelstad voor de landen Spanje, Honduras, Marokko en Chili voor de poulewedstrijden. Tevens werden er twee wedstrijden gespeeld in de achtste finale Nederland - Chili en Nigeria - Oekraïne. De stad was ook kandidaat voor het EK onder 20 in 2007. De voorkeur van de UEFA en de KNVB ging echter uit naar Arnhem en Nijmegen. Ook op volleybalgebied is Doetinchem vaak gastheer voor internationale wedstrijden. Zo werden er in Doetinchem enkele Europa Cup wedstrijden gespeeld.

## Lokale media

Sinds 2008 is Gelre FM de officiële lokale (radio)-omroep voor de gemeente Doetinchem. Daarnaast is er een commercieel regionaal televisiestation van de grond gekomen onder de naam Graafschap TV. Deze is via de kabel bij UPC te ontvangen in heel Oost-Gelderland. Het regionale nieuws is vooral te vinden in De Gelderlander. De Gelderlander heeft voor de Achterhoek een eigen editie van het dagblad.

## Prostitutie

Doetinchem heeft een raamprostitutiegebied aan de *Roerstraat*. Sinds de sluiting van het Arnhemse Spijkerkwartier in januari 2006 is zowel het aanbod als de klandizie hier aanzienlijk toegenomen.

## Coffeeshops

Doetinchem kent 3 coffeeshops. De gemeente heeft op dit vlak een regio-functie. Doetinchem heeft een gemeentelijk coffeeshopbeleid met ruimte voor 3 coffeeshops (maximumstelsel) waar gewerkt wordt met gedoogbeschikkingen en exploitatievergunningen.

## Verkeer en Vervoer

### Autoverkeer

Doetinchem is gelegen aan de A18. De autobaan kent bij Doetinchem drie afslagen, te weten:

- n Doetinchem-west
- n Doetinchem
- n Doetinchem-oost

Het centrum van Doetinchem beschikt onder andere over een parkeergarage en een groot (betaald) parkeerterrein (iets buiten het centrum gelegen), genaamd *De Varkensweide*. Sinds 1 juli 2006 is het hele gebied rond het centrum betaald parkeren geworden.

### Fiets

- n Er lopen verschillende fietspaden naar de stad toe. De stad zelf is voor fietsers gemakkelijk



toegankelijk. De oudste brug over de Oude IJssel is enkele tientallen jaren geleden gerestaureerd en er is een speciale fietsbrug van gemaakt.

## Openbaar vervoer

- n De Geldersche Tramweg-Maatschappij (GTM), gevestigd te Doetinchem, werd opgericht op 2 maart 1881 en opende zijn eerste tramlijn Doetinchem – Dieren op 27 juni 1881. Deze lijn werd aan beide kanten verlengd, zodat in 1903 de lijn Velp – Dieren – Doetinchem – Terborg – Gendringen – Isselburg-Anholt bestond. Doetinchem was nu per stoomtram met de buitenwereld verbonden. Vlak buiten de oude stad, voor de afgebroken grutpoort werd een tramstation en onderhoudswerkplaats gebouwd. In 1907 werd de tramlijn Zutphen – Emmerik geopend. De laatste tram reed op 31 augustus 1957. Veel over de geschiedenis van het Gelders openbaar vervoer is te vinden in het Openbaar Vervoer Museum aan de Stationsstraat 50 in Doetinchem.
- n Streekvervoer: Het streekvervoer wordt tegenwoordig verzorgd door het Achterhoekse bedrijf Syntus, en bestrijkt ook grote delen van de stad zelf.
- n Trein: Ook de treinen worden verzorgd door Syntus. Het station Doetinchem ligt ten zuiden van het Doetinchemse centrum. Verder bestaat er nog een tweede station, Station Doetinchem De Huet in de gelijknamige wijk De Huet. Tot in de jaren '80 bestond er (toen station De Huet nog niet bestond) een station aan de rand van de wijk *De Hoop*, in de richting van Wijnbergen, genaamd Station Doetinchem West. Dit station lag pal naast de spoorbrug over de Oude IJssel, het stationsgebouw doet tegenwoordig dienst als kantoorpand.

## Gemeenteraad

De gemeenteraad van Doetinchem bestaat uit 31 zetels. Hieronder volgt de samenstelling van de gemeenteraad sinds 1994:

Gemeenteraadszetels					
Partij	1994	1998	2002	2006	2010
PvdA	7	9	8	9	9
CDA	8	7	8	8	7*
VVD	4	7	6	6	5
GroenLinks	3	4	4	5	4
D66	4	1	1	2	2
SP	-	-	-	-	3
ChristenUnie**	1	1	1	1	1
<b>Totaal</b>	<b>27</b>	<b>29</b>	<b>29</b>	<b>31</b>	<b>31</b>

\* Per 5 februari 2011 is Janny Grootjans uit de CDA-fractie gestapt en is als eenmansfractie PLOD (Plaatselijk Onafhankelijk Doetinchem) verdergegaan.

\*\* Deed tot 1998 mee als combinatie van de RPF en SGP, en in 2002 en 2006 als combinatie van de ChristenUnie en SGP.

## Bekende Doetinchemmers

- n Paul Bosvelt (26 maart 1970), voetballer
- n Gerard van Essen (12 mei 1924 - 2 januari 1997), komiek

- n Wilbert Bulsink (10 juli 1983), componist en musicus
- n Chris Bruil (20 december 1970), badmintonner
- n Geert Dales (5 maart 1952), politicus (VVD)
- n Glenn Loovens (22 september 1983), voetballer
- n Arnoud Okken (20 april 1982), atleet
- n Diana Janssen-Mijnen (20 april 1976), Paralympisch basketbalspeelster
- n Maria Martens (8 januari 1955), Voormalig fractievoorzitster CDA-fractie Europees Parlement
- n Loekie Raterink, oud-international volleybal
- n Jan Rietman (4 december 1952), pianist en presentator
- n Desi Reijers (4 juni 1964), zwemster
- n Thomas Rosenboom (8 januari 1956), schrijver
- n Mieke Stemerink (10 december 1963), popzangeres
- n Laurens Straub (17 december 1944-19 april 2007), filmmaker
- n Pieter Frans Thomése (23 januari 1958), schrijver
- n Carel Hendrik Ver Huell (4 februari 1764 – 25 oktober 1845), vlootvoogd en politicus
- n Rieneke Terink (13 maart 1984), zwemster
- n Anne Garretsen (30 januari 1989), voetbalster
- n Siem de Jong (28 januari 1989), voetballer
- n Luuk de Jong (27 augustus 1990), voetballer
- n Mathieu Rosmuller (4 april 1978 - 5 mei 2009), zanger/gitarist
- n Luuk te Boekhorst (15 januari 1987), voetballer
- n Siri Worm (20 april 1992), voetbalster

## Partnersteden

### La Libertad

Doetinchem heeft een stedenband met La Libertad in Nicaragua. Om de band die Doetinchem met La Libertad en Nicaragua onderhoudt vorm te geven, is in 1990 stichting Doetinchem en OntwikkelingsSamenwerking (DOS) opgericht. Na een aantal jaren hebben zij ervoor gekozen zich te concentreren op La Libertad. DOS wil graag meewerken aan het opzetten van projecten die kunnen bijdragen aan de verbetering van de leefomstandigheden in La Libertad. Daarnaast willen ze inwoners van Doetinchem zoveel mogelijk betrekken bij het leven in La Libertad en de problemen die zich daar voordoen.

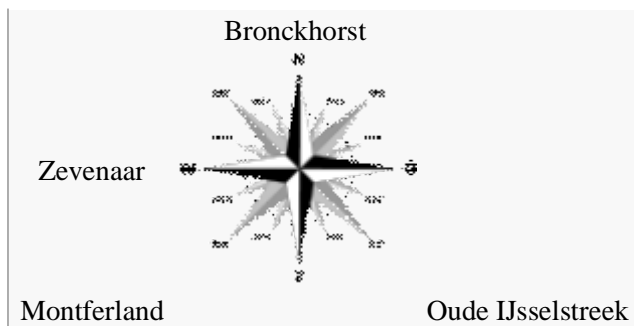
### Pardubice

Doetinchem heeft ook een stedenband met Pardubice in Tsjechië. Door de stedenband streven beide steden naar het vergroten van de belangstelling voor elkaars leven en de cultuur. Daarnaast wordt geprobeerd op lokale schaal een bijdrage te leveren aan een betere verstandhouding tussen Oost- en West-Europese landen.

Sinds het ontstaan van de stedenband in 1992 zijn tal van activiteiten ontplooid op het gebied van economie en handel, onderwijs, gezondheidszorg, cultuur en welzijn, sport en recreatie en overheidszorg. Regelmatig vinden uitwisselingen plaats tussen scholen, sportverenigingen, politie, muziek- en dansverenigingen. Sinds 1996 is de stichting Doetinchemse Vrienden van Tsjechië het aanspreekpunt voor vragen en contacten met Pardubice.

## Aangrenzende gemeenten

<b>Aangrenzende gemeenten</b>



## Zie ook

- n Bevolkingsontwikkeling van Doetinchem
- n Geschiedenis van Doetinchem

## Externe link

- n Website van de gemeente Doetinchem

### Bronnen, noten en/of referenties:

1. *Vindplaatsencatalogus ARCHIS* op; doetinchem.nl
2. *Oude stadsmuur wordt zichtbaar* uit website: gelderlander.nl

<b>Plaatsen in de gemeente Doetinchem</b>
<p><b>Stad:</b> <b>Doetinchem</b>    <b>Dorpen:</b> Gaanderen · Nieuw-Wehl · Wehl · Wijnbergen</p> <p><b>Buurtschappen:</b> Gaanderhei · Heidekant · Het Broek · Kleindorp · Langerak · Meerenbroek · Plantage · IJzevoorde</p> <p><i>Voormalige gemeenten:</i> <b>Doetinchem</b> · Wehl</p> <p><b>Gelderland:</b> <i>Steden en dorpen in Gelderland</i>    <b>Nederland:</b> <i>Provincies · Gemeenten</i></p>

Wijken van de stad Doetinchem
<p>Centrum (7001) · Overstegen (7002) · Schöneveld &amp; Muziekbuurt (7003) · Oosseld (7004) · De Huet (7006) · Dichtereren (7007) · Noord &amp; Bezelhorst (7009) · Gaanderen (7011) · Wehl (7031)</p>

<b>Gemeenten in de provincie Gelderland</b>
<p>Aalten · Apeldoorn · Arnhem · Barneveld · Berkelland · Beuningen · Bronckhorst · Brummen · Buren · Culemborg · Doesburg · <b>Doetinchem</b> · Druten · Duiven · Ede · Elburg · Epe · Ermelo · Geldermalsen · Groesbeek · Harderwijk · Hattem · Heerde · Heumen · Lingewaal · Lingewaard · Lochem · Maasdriel · Millingen aan de Rijn · Montferland · Neder-Betuwe · Neerijnen · Nijkerk · Nijmegen · Nunspeet · Oldebroek · Oost Gelre · Oude IJsselstreek · Overbetuwe · Putten · Renkum · Rheden · Rijnwaarden · Rozendaal · Scherpenzeel · Tiel · Ubbergen · Voorst · Wageningen · West Maas en Waal · Westervoort · Wijchen · Winterswijk · Zaltbommel · Zevenaar · Zutphen</p> <p><b>Nederland:</b> <i>Provincies · Gemeenten</i></p>

Ontvangen van "<http://nl.wikipedia.org/wiki/Doetinchem>"

Categorieën: [Doetinchem](#) | [Plaats in Gelderland](#)

- n Deze pagina is het laatst bewerkt op 24 mei 2011 om 20:05.